

LEGJENDA


- Autoudhë e planifikuar
- Nacionale
- Rajonale

Largpërquesit


- Largpërques 35kV
- Largpërques 110kV
- Largpërques 220kV
- Largpërques 400kV
- Hekurudhë
- Lumenjtë Klinë

Brezat mbrojtës

- BRr=1m (Rrugë lokale)
- BMRr1=30m (Rrugë lokale)
- BMRr2=10m (Rrugë lokale)
- BRr=2m (Rrugë rajonale)
- BMRr1=40m (Rrugë rajonale)
- BMRr2=10m (Rrugë rajonale)
- BRr=2m (Rrugë nacionale)
- BMRr1=60m (Rrugë nacionale)
- BMRr2=20m (Rrugë nacionale)
- BMRr 1=100m (Autoudhë)
- BMRr 2=40m (Autoudhë)
- BmH=6 dhe 8 m
- BRrH1=25m
- BRrH2=100m
- BMA
- Zonat e Veçnata të Mbrojtura
- Lokaliteti arkeologjik_zona e mbrojtur
- Zona e vendbanimeve
- Zonat kadastrale
- Kufiri komunal



KOMUNA E KLINËS
TITULLI I HARTËS




Instituti INSI

Harta e brezave mbrojtës

P = 1:40,000

800 400 0 800 1,600 2,400 3,200



m

