


















**LEGJENDA**

- Deponit e mbeturinave**
-  Fabrik për kompost
  -  Deponi tranzite
- Vijat për grumbullim të mbeturinave**
-  Vijat për grumbullim të mbeturinave
- Largpërquesit**
-  Largpërques 35kV
  -  Largpërques 110kV
  -  Largpërques 220kV
  -  Largpërques 400kV
  -  Hekurudhë
  -  Autoudhë e planifikuar
  -  Nacionale
  -  Rajonale
  -  Lumenjt Klinë
  -  Zonat e Veçnata të Mbrojtura
  -  Lokaliteti arkeologjik\_zona e mbrojtur
  -  Zona e vendbanimeve
  -  Zonat kadastrale
  -  Kufiri komunal



**KOMUNA E KLINËS**  
TITULLI I HARTES



Instituti INSI

**Ndërtesa dhe hapësira për riciklim dhe dekompozim**

P = 1:40,000

