





















- LEGJENDA**
-  Kanali\_ujitjes\_Rudice\_vijat
  -  Kanali\_ujitjes\_Zilakuqan\_vijat
  -  Kanali\_ujitjes\_Dollove\_vijat
  -  Kanali\_ujitjes\_Grabanice\_vijat
  -  Kanali\_ujitjes\_Kpuz\_vijat
  -  Penda\_pg
  - Largpërquesit**
  -  Largpërques 35kV
  -  Largpërques 110kV
  -  Largpërques 220kV
  -  Largpërques 400kV
  -  Hekurudhë
  -  Autoudhë e planifikuar
  -  Nacionale
  -  Rajonale
  -  Lumenjt Klinë
  -  Zonat e Veçnata të Mbrojtura
  -  Lokaliteti arkeologjik\_zona e mbrojtur
  -  Zona ndërtimore
  -  Zonat kadastrale
  -  Kufiri komunal



**KOMUNA E KLINËS**  
TITULLI I HARTËS



**Instituti INSI**

**Rrjetin e ujitjes**

P = 1:40,000

