















LEGJENDA

-  Rrjeti primar ujesjellesi
- Largpërquesit**
-  Largpërques 35kV
-  Largpërques 110kV
-  Largpërques 220kV
-  Largpërques 400kV
-  Hekurudhë
-  Autoudhë e planifikuar
-  Nacionale
-  Rajonale
-  Zonat e Veçnata të Mbrojtura
-  Lokaliteti arkeologjik_zona e mbrojtur
-  Zona të vendbanimeve
-  Zonat kadastrale
-  Kufiri komunal



KOMUNA E KLINËS

TITULLI I HARTËS



Instituti INSI

Rrjetin e ujësjellësit

P = 1:40,000

