




















**LEGJENDA**

**Transporti**

-  Stacioni i autobusëve
-  Stacioni i autobusëve i planifikuar
-  Stacioni i trenit

**Largpërquesit**

-  Largpërques 35kV
-  Largpërques 110kV
-  Largpërques 220kV
-  Largpërques 400kV
-  Hekurudhë
-  Autoudhë e planifikuar
-  Nacionale
-  Rajonale
-  Rrugët lokale e planifikuar
-  Rrugët lokale Ekzistuese
-  Lumenjtë Klinë
-  Zonat e Veçnata të Mbrojtura
-  Lokaliteti arkeologjik\_zona e mbrojtur
-  Zona e Vendbanimeve
-  Zonat kadastrale
-  Kufiri komunal



**KOMUNA E KLINËS**

TITULLI I HARTËS



**Instituti INSI**

**Harta e infrastrukturës rrugore**

P = 1:40,000

